

表題部 (土地の表示)		調製	平成9年2月6日	不動産番号	2700000286536
地図番号	余白	筆界特定	余白		
所在	鳥取市古海字堀川端ノ一			余白	
①地番	②地目	③地積	m ²	原因及びその日付〔登記の日付〕	
606番4	田	80		606番3から分筆 〔昭和61年1月27日〕	
余白	公衆用道路	余白		②昭和61年3月29日変更 〔昭和61年4月10日〕	
余白	余白	余白		昭和63年法務省令第37号附則第2条第2項 の規定により移記 平成9年2月6日	

権利部 (甲区) (所有権に関する事項)			
順位番号	登記の目的	受付年月日・受付番号	権利者その他の事項
1	所有権移転	昭和61年4月10日 第5290号	原因 昭和61年3月29日都市計画法第40 条第1項の規定による帰属 所有者 鳥取県 順位2番の登記を移記
	余白	余白	昭和63年法務省令第37号附則第2条第2項 の規定により移記 平成9年2月6日

これは登記記録に登録されている事項の全部を証明した書面である。ただし、登記記録の乙区に登録されている事項はない。

令和元年10月11日
鳥取地方法務局

登記官

山内立春



表題部 (土地の表示)		調製	平成9年2月6日	不動産番号	2700000286551
地図番号	余白	筆界特定	余白		
所在	鳥取市古海字堀川端ノ一			余白	
①地番	②地目	③地積	m ²	原因及びその日付〔登記の日付〕	
608番4	田		18	608番3から分筆 〔昭和61年1月27日〕	
余白	公衆用道路	余白		②昭和61年3月29日変更 〔昭和61年4月10日〕	
余白	余白	余白		昭和63年法務省令第37号附則第2条第2項の規定により移記 平成9年2月6日	

権利部 (甲区) (所有権に関する事項)			
順位番号	登記の目的	受付年月日・受付番号	権利者その他の事項
1	所有権移転	昭和61年4月10日 第5290号	原因 昭和61年3月29日都市計画法第40条第1項の規定による帰属 所有者 鳥取県 順位2番の登記を移記
	余白	余白	昭和63年法務省令第37号附則第2条第2項の規定により移記 平成9年2月6日

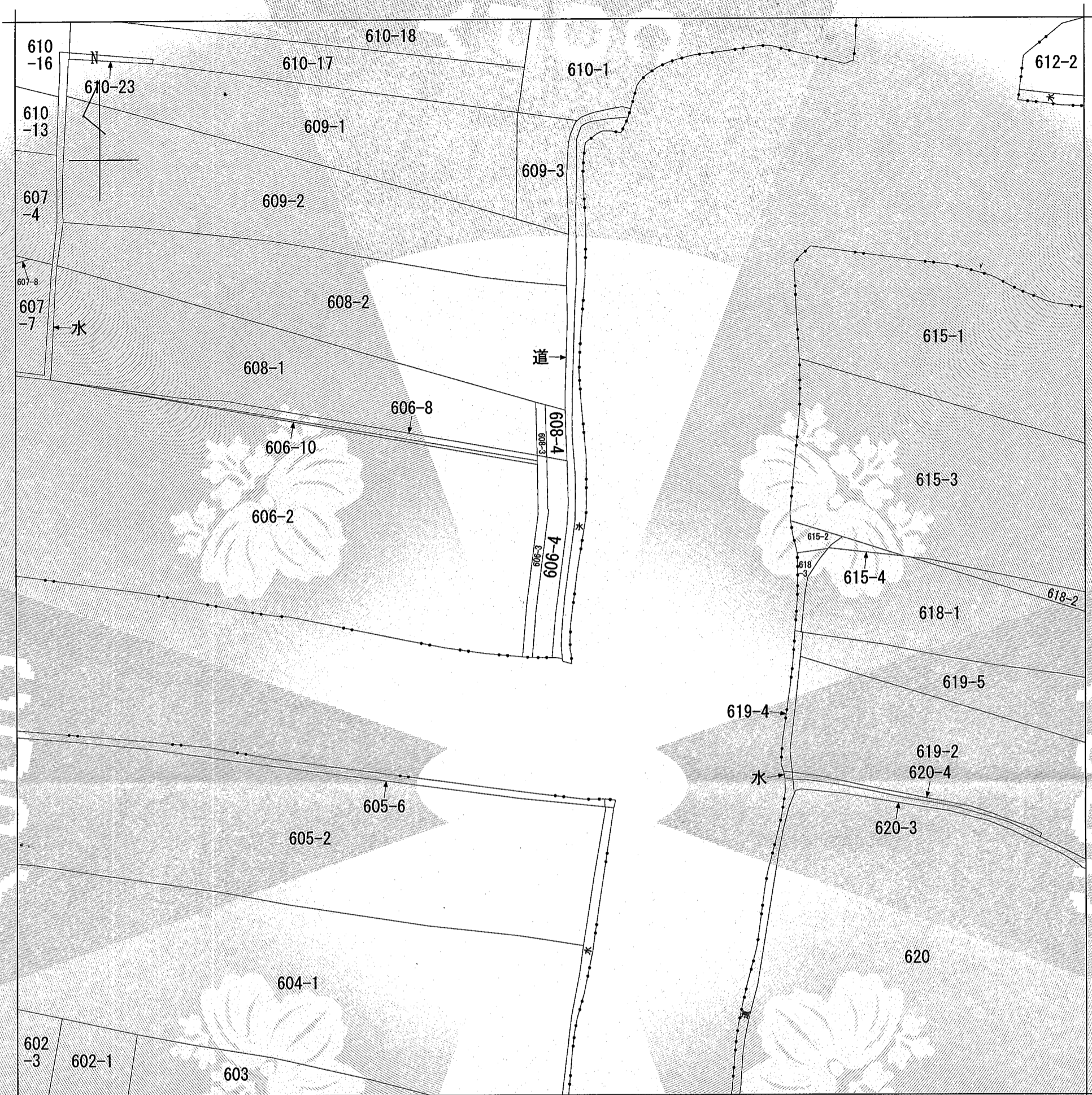
これは登記記録に登録されている事項の全部を証明した書面である。ただし、登記記録の乙区に登録されている事項はない。

令和元年10月11日
鳥取地方法務局

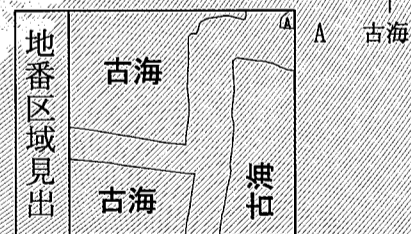
登記官

山内立春





(注) 地図に準ずる図面は、土地の区画を明確にした不動産登記法所定の地図が備え付けられるまでの間、これに代わるものとして備え付けられている図面で、土地の位置及び形状の概略を記載した図面です。



請求部	所在	鳥取市古海字堀川端ノ一		地番	606番4	
出力縮尺	1/600	精度区分		座標系又は記号	分類	地図に準ずる図面
作成年月日				備付年月日(原図)	補記事項	
						種類 旧土地台帳附属地図

これは地図に準ずる図面に記録されている内容を証明した書面である。

令和元年10月11日
鳥取地方法務局

請求番号：33-3
(1/1)

登記官

山内立春



公用

登記年月日：昭和61年1月27日

令和元年10月11日
これは図面に記録されている内容を証明した書面である。
鳥取地方事務局

登記官

山内立春



昭和61年1月27日登記

617898

②608-3

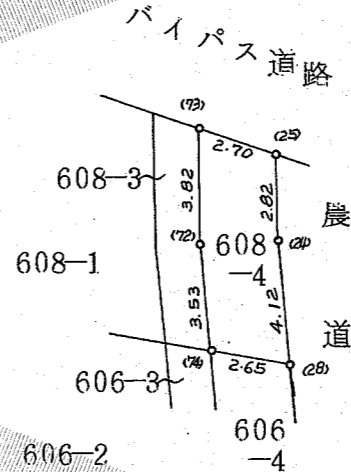

地番	608-3 608-3	地積測量図
土地の所在	鳥取市古海字堀川端ノ一	

** ガノキキキキキキ **

チハツ	NO	ヒョウシ	X	Y	ハチヨ	ソク
608-4	73	(◎)	64.956	43.175		
	25	(◎)	64.085	45.735	2.70	73-25
	24	(◎)	61.265	45.751	2.82	25-24
	28	(◎)	57.155	46.146	4.12	24-28
	74	(◎)	57.615	43.533	2.65	28-74
	72	(◎)	61.135	43.195	3.53	74-72
	73	(◎)	64.956	43.175	3.82	72-73
			ハチキ 2A	36.573130		
			メキ A	18.286565	我キ	18.28
608-3			ゴホ	29.049110		
			ソケイ	18.286565		
			サツ	10.762545	我キ	10.76

* ショキソ JEC M-2880 プロテイングライター システム
 * コキ A = 1/2 (X2-X1)(Y2+Y1)

- ◎ コンクリート壁
- ⊙ プラスチック葺



作製者 土地家屋調査士 鳥取市片原5丁目40番地 安養寺 測量士 (昭和61年1月27日作製)

申請人 鳥取市江崎町39番地 株式会社中国開発 代表取締役 林利夫



縮尺 1/250

(鳥取県土地家屋調査士会用紙)